ΕΦΗΜΕΡΙΣ ΤΗΣ ΚΥΒΕΡΝΗΣΕΩΣ
ΤΗΣ ΕΛΛΗΝΙΚΗΣ ΔΗΜΟΚΡΑΤΙΑΣ

ΕΝ ΑΘΗΝΑΙΣ
ΤΗ: 7 ΝΟΕΜΒΡΙΟΥ 1974 | ΤΕΥΧΟΣ ΠΡΩΤΟΝ | ΑΡΙΘΜΟΣ ΦΥΛΛΟΥ
322

ΠΕΡΙΕΧΟΜΕΝΑ

ΔΙΑΤΑΓΜΑΤΑ

735. Περὶ κυρώσεως συμπληρωματικῶν πινάκων Ἀνθυπασπιστοῦ καὶ Ἀξιωματικῶν. 1

736. Περὶ μερικῆς ἄρσεως τῆς κηρυχθείσης ἀναδασώσεως δημοσίας ἐκτάσεως εἰς θέσιν ὕπερθεν πόλεως Καβάλας, ἐκ τμήματος 13.646 μ2. 2

737. Περὶ ἄρσεως τῆς κηρυχθείσης ἀναδασώσεως δημοσίας ἐκτάσεως 240 στρεμμάτων εἰς θέσιν «Αἰγιαλὸς Ἀράχθου», περιοχῆς Ἄρτης. 3

738. Περὶ μερικῆς ἄρσεως τῆς κηρυχθείσης ἀναδασώσεως δημοσίας ἐκτάσεως εἰς θέσιν Χονδρὸ Βουνὸ περιοχῆς Γαργαλιάνων, ἐκ τμήματος 55 στρεμμάτων. 4

ΔΙΑΤΑΓΜΑΤΑ

(1)

ΠΡΟΕΔΡΙΚΟΝ ΔΙΑΤΑΓΜΑ ΥΠ' ΑΡΙΘ. 735

Περὶ κυρώσεως συμπληρωματικῶν πινάκων Ἀνθυπασπιστοῦ καὶ Ἀξιωματικῶν.

Ο ΠΡΟΕΔΡΟΣ
ΤΗΣ ΕΛΛΗΝΙΚΗΣ ΔΗΜΟΚΡΑΤΙΑΣ

Ἔχοντες ὑπ' ὄψει:

α) Τὸ ἄρθρον 39 τοῦ Ν.Δ. 178/1969 «περὶ ἱεραρχίας, προαγωγῶν καὶ τοποθετήσεων τῶν μονίμων Ἀξιωματικῶν τῶν Ἐνόπλων Δυνάμεων», ὡς τοῦτο νῦν ἰσχύει.

β) Τὸ ἄρθρον 7 παράγραφος 6 τοῦ Ν.Δ. 2342/1953 «περὶ ἱεραρχίας, προαγωγῶν καὶ καταστάσεων τῶν μονίμων ὑπαξιωματικῶν τῆς Ἀεροπορίας».

γ) Τὴν ὑπ' ἀριθ. 65/1974 ἀπόφασιν τοῦ Συμβουλίου Προαγωγῶν Ἀεροπορίας, προτάσει τοῦ Ἡμετέρου ἐπὶ τῆς Ἐθνικῆς Ἀμύνης Ὑπουργοῦ, ἀπεφασίσαμεν καὶ διατάσσομεν:

Κυροῦμεν τοὺς ὑπὸ τοῦ Συμβουλίου Προαγωγῶν Ἀεροπορίας συνταχθέντας συμπληρωματικοὺς πίνακας, ὡς ἀκολούθως:

α) Προακτέου Ἀνθυπασπιστοῦ Τεχνικοῦ Β' (Εἰδικῶν Ὑπηρεσιῶν), ἔτους 1961—1962.

β) Προακτέου κατ' ἀρχαιότητα Ἀνθυποσμηναγοῦ Τεχνικοῦ Β' (Εἰδικῶν Ὑπηρεσιῶν), ἔτους 1964—1965.

γ) Προακτέου κατ' ἀρχαιότητα Ὑποσμηναγοῦ Τεχνικοῦ Β' (Εἰδικῶν Ὑπηρεσιῶν), ἔτους 1967—1968.

δ) Προακτέου κατ' ἀρχαιότητα Σμηναγοῦ Τεχνικοῦ Β' (Εἰδικῶν Ὑπηρεσιῶν), ἔτους 1972—1973.

Εἰς τὸν αὐτὸν ἐπὶ τῆς Ἐθνικῆς Ἀμύνης Ὑπουργόν, ἀνατίθεμεν τὴν δημοσίευσιν καὶ ἐκτέλεσιν τοῦ παρόντος.

Ἐν Ἀθήναις τῇ 4 Νοεμβρίου 1974

Ο ΠΡΟΕΔΡΟΣ ΤΗΣ ΔΗΜΟΚΡΑΤΙΑΣ
ΦΑΙΔΩΝ ΓΚΙΖΙΚΗΣ
ΣΤΡΑΤΗΓΟΣ

Ο ΥΠΟΥΡΓΟΣ ΕΘΝΙΚΗΣ ΑΜΥΝΗΣ
ΕΥΑΓΓΕΛΟΣ ΑΒΕΡΩΦ. ΤΟΣΙΤΣΑΣ

(2)

ΠΡΟΕΔΡΙΚΟΝ ΔΙΑΤΑΓΜΑ ΥΠ' ΑΡΙΘ. 736

Περὶ μερικῆς ἄρσεως τῆς κηρυχθείσης ἀναδασώσεως δημοσίας ἐκτάσεως εἰς θέσιν ὕπερθεν πόλεως Καβάλας, ἐκ τμήματος 13.646 μ2.

Ο ΠΡΟΕΔΡΟΣ
ΤΗΣ ΕΛΛΗΝΙΚΗΣ ΔΗΜΟΚΡΑΤΙΑΣ

Ἔχοντες ὑπ' ὄψει:

1. Τὰς διατάξεις τοῦ ἄρθρου 199 παρ. 1 τοῦ Ν. Δ/τος 86/69 «περὶ Δασικοῦ Κώδικος».

2. Τὴν ὑπ' ἀριθ. 181100/24.6.74 ἀναφορὰν τοῦ Δασαρχείου Καβάλας.

3. Τὴν ὑπ' ἀριθ. Γ.111578/5.7.74 τοιαύτην τῆς Διευθύνσεως Δασῶν Νομαρχίας Καβάλας.

4. Τὴν ὑπ' ἀριθ. Γ22015/15.7.74 ὁμοίαν τῆς Διευθύνσεως Δασῶν τῆς Ἐπιθεωρήσεως Γεωργίας Δασῶν καὶ Κτηνιατρικῆς Ἀν. Μακεδονίας καὶ Θράκης.

5. Τὴν ὑπ' ἀριθ. 3/29.5.1974 γνώμην τῆς Φιλοδασικῆς Ἐπιτροπῆς Καβάλας.

6. Τὴν ὑπ' ἀριθ. 581/1974 γνωμοδότησιν τοῦ Συμβουλίου τῆς Ἐπικρατείας, προτάσει τοῦ Ἡμετέρου ἐπὶ τῆς Γεωργίας Ὑπουργοῦ, ἀπεφασίσαμεν καὶ διατάσσομεν:

Ἄρθρον μόνον.

Αἴρεται ἡ διὰ τῆς ὑπ' ἀριθ. 33233/31.3.1927 πράξεως τοῦ Ὑπουργοῦ Γεωργίας (Φ.Ε.Κ. 27/8.4.27, τεῦχος Β'), κηρυχθεῖσα ἀναδάσωσις δημοσίας ἐκτάσεως, κειμένης εἰς θέσιν ὕπερθεν πόλεως Καβάλας περιοχῆς Καβάλας, μερικῶς, ἤτοι ἐκ τῶν τμημάτων αὐτῆς ἐμβαδοῦ δεκατριῶν χιλιάδων ἑξακοσίων τεσσαράκοντα ἓξ (13.646) τετραγ. μέτρων, τῶν ἐμφαινομένων ὑπὸ τὰ στοιχεῖα 1, 2, 3, 4, 5, 6, 7, 8 καὶ 9 εἰς τὸ προσηρτημένον τῷ παρόντι ἡλιοτυπικὸν διάγραμμα ὑπὸ κλίμακα 1:2000 τεθεωρημένον ὑπὸ τοῦ Ἡμετέρου ἐπὶ τῆς Γεωργίας Ὑπουργοῦ πρὸς τὸν σκοπὸν ἐπεκτάσεως τοῦ ρυμοτομικοῦ σχεδίου Καβάλας.

Εἰς τὸν αὐτὸν ἐπὶ τῆς Γεωργίας Ὑπουργόν, ἀνατίθεμεν τὴν δημοσίευσιν καὶ ἐκτέλεσιν τοῦ παρόντος.

Ἐν Ἀθήναις τῇ 29 Ὀκτωβρίου 1974

Ο ΠΡΟΕΔΡΟΣ ΤΗΣ ΔΗΜΟΚΡΑΤΙΑΣ
ΦΑΙΔΩΝ ΓΚΙΖΙΚΗΣ
ΣΤΡΑΤΗΓΟΣ

Ο ΥΠΟΥΡΓΟΣ ΓΕΩΡΓΙΑΣ
ΝΙΚΟΛΑΟΣ ΧΡΙΣΤΟΔΟΥΛΟΥ

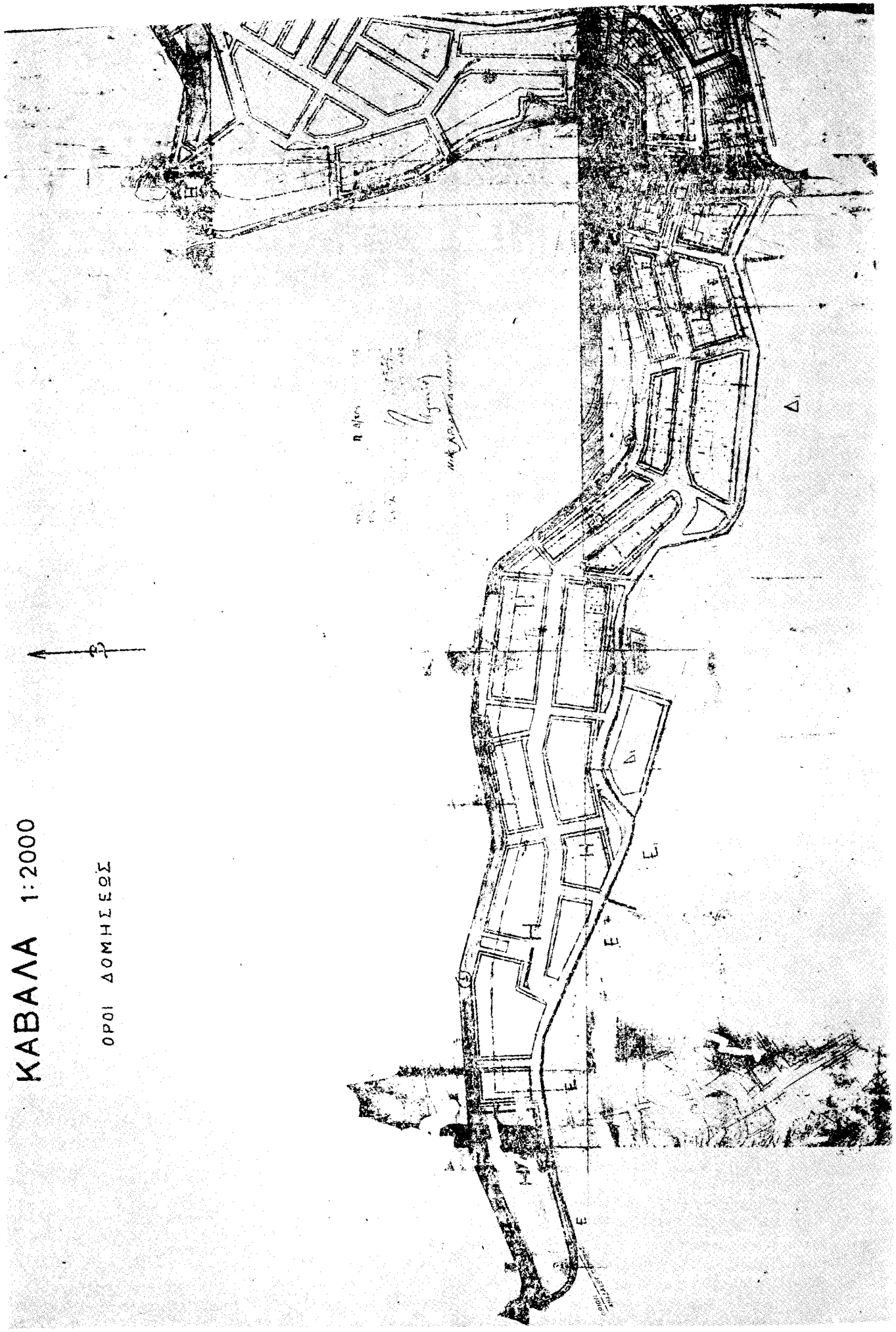
ΚΑΒΑΛΑ 1:2000
ΟΡΟΙ ΔΟΜΗΣΕΩΣ

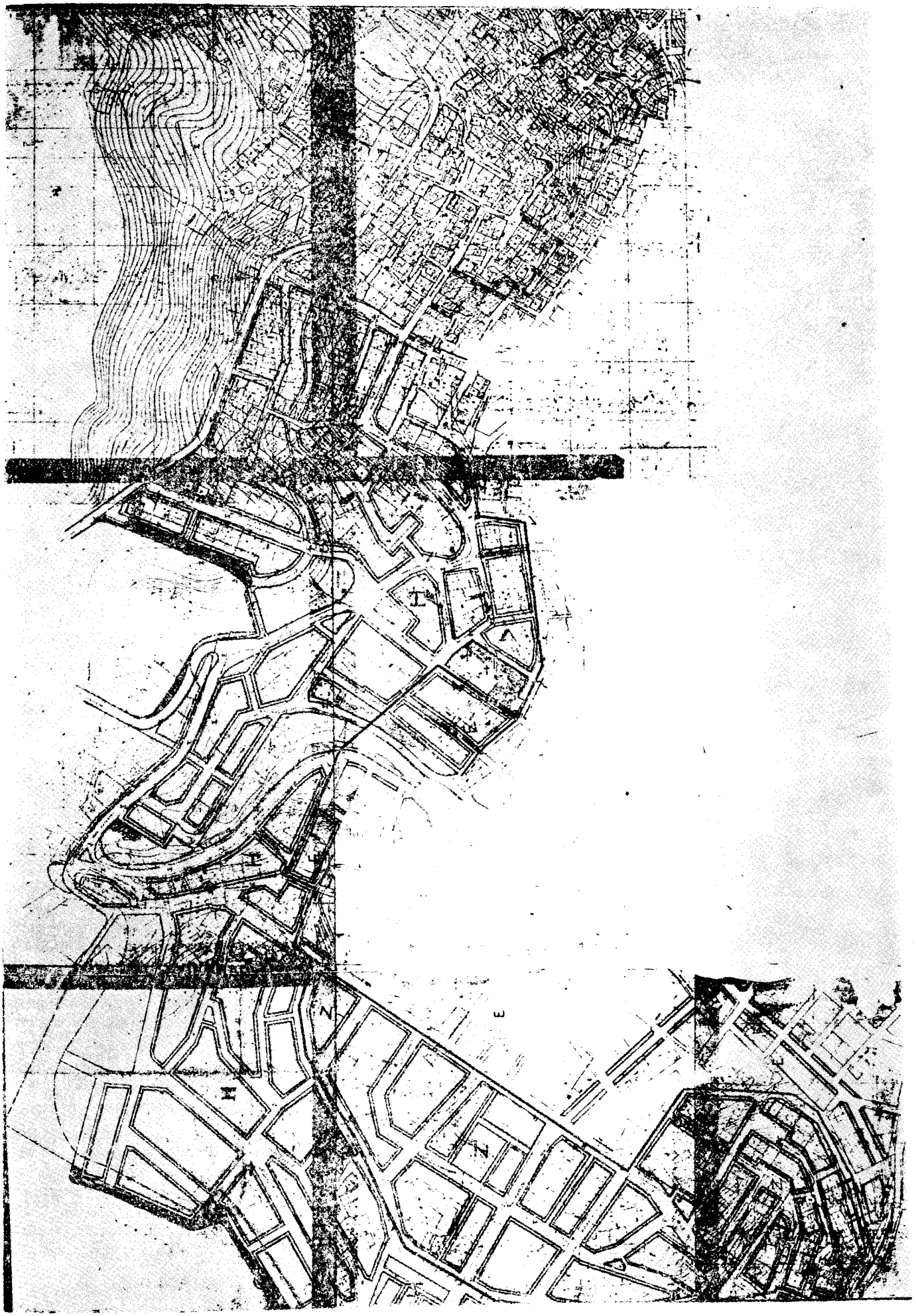
Τ
Λ
Σ
Ν
Ε

(3)

ΠΡΟΕΔΡΙΚΟΝ ΔΙΑΤΑΓΜΑ ΥΠ' ΑΡΙΘ. 737

Περὶ ἄρσεως τῆς κηρυχθείσης ἀναδασώσεως δημοσίας ἐκτάσεως 240 στρεμμάτων εἰς θέσιν «Αἰγιαλὸς Ἀράχθου», περιοχῆς Ἄρτης.

Ο ΠΡΟΕΔΡΟΣ ΤΗΣ ΕΛΛΗΝΙΚΗΣ ΔΗΜΟΚΡΑΤΙΑΣ

Ἔχοντες ὑπ' ὄψει:

1. Τὰς διατάξεις τοῦ ἄρθρου 199 παρ. 1 τοῦ Ν. Δ/τος 86/1969 «περὶ Δασικοῦ Κώδικος».

2. α) Τὴν ὑπ' ἀριθ. ΓΡ 11363/6.6.1974 ἀναφορὰν τοῦ Τμήματος Δασῶν Νομαρχίας Ἄρτης, β) τὴν ὑπ' ἀριθμὸν 11299/13.6.1974 ὁμοίαν τῆς Διευθύνσεως Δασῶν τῆς Ἐπιθεωρήσεως Γεωργίας Δασῶν καὶ Κτηνιατρικῆς Ἠπείρου, γ) τὴν ὑπ' ἀριθ. 1/24.4.74 γνώμην τῆς Φιλοδασικῆς Ἐπιτροπῆς Ἄρτης, δ) τὸ ἀπὸ 6.3.1974 πρακτικὸν τῆς συγκροτηθείσης διὰ τῆς ὑπ' ἀριθ. 2873/4.3.1974 ἀποφάσεως τῆς Νομαρχίας Ἄρτης, Εἰδικῆς Ἐπιτροπῆς, ἐξ ὧν ὑπηρεσιακῶν ἀναφορῶν προκύπτει ὅτι, τὸ μὲν μέγα τμῆμα τῆς πρὸς ἀναδάσωσιν ἐκτάσεως εἶναι ἀπρόσφορον πρὸς τὸν σκοπὸν τοῦτον, λόγῳ κατακλύσεως τακτικῆς ταύτης ὑπὸ τῶν ὑδάτων τοῦ ποταμοῦ Ἀράχθου καὶ ἐξ ὁλοκλήρου καλύψεώς της εἰς ἀρκετὸν βάθος ἐκ φερτῶν ὑλικῶν καὶ δὴ προκαλῶν τὸ δέ, ὅτι τὸ ὑπόλοιπον τμῆμα ταύτης κατελήφθη ἤδη καὶ ἀξιοποιήθη ὑπὸ ἰδιωτῶν.

3. Τὴν ὑπ' ἀριθ. 550/1974 γνωμοδότησιν τοῦ Συμβουλίου τῆς Ἐπικρατείας, πρατάσει τοῦ Ἡμετέρου ἐπὶ τῆς Γεωργίας Ὑπουργοῦ, ἀπεφασίσαμεν καὶ διατάσσομεν:

Ἄρθρον μόνον.

Αἴρεται ἡ διὰ τῆς ὑπ' ἀριθ. 9994/31.7.1956 πράξεως τοῦ Νομάρχου Ἄρτης (ΦΕΚ 190/20.9.1956 τεῦχος Β') κηρυχθεῖσα ἀναδάσωσις δημοσίας ἐκτάσεως ἐμβαδοῦ διακοσίων τεσσαράκοντα (240) στρεμμάτων, κειμένης εἰς θέσιν Αἰγιαλὸς Ἀράχθου περιοχῆς Ἄρτης καὶ ἐμφαινομένης ὑπὸ τὰ στοιχεῖα Α, Β, Γ, Δ, Ε, Ζ, Θ, Ι, Κ, Λ, Μ, Ν, Ξ, Ο, Π, Ρ, Α εἰς τὸ προσηρτημένον τῷ παρόντι ἡλιοτυπικὸν διάγραμμα τοῦ Τμήματος Δασῶν Ν. Ἄρτης ὑπὸ κλίμακα 1:1.000 τεθεωρημένον ὑπὸ τοῦ Ἡμετέρου ἐπὶ τῆς Γεωργίας Ὑπουργοῦ, διότι αἱ ὑφιστάμεναι ὡς ἄνω συνθῆκαι γενικῶς δὲν ἐπιτρέπουν τὴν ἐνέργειαν ἐπ' αὐτῆς φυτεύσεων.

Εἰς τὸν αὐτὸν ἐπὶ τῆς Γεωργίας Ὑπουργόν, ἀνατίθεμεν τὴν δημοσίευσιν καὶ ἐκτέλεσιν τοῦ παρόντος.

Ἐν Ἀθήναις τῇ 30 Ὀκτωβρίου 1974

Ο ΠΡΟΕΔΡΟΣ ΤΗΣ ΔΗΜΟΚΡΑΤΙΑΣ
ΦΑΙΔΩΝ ΓΚΙΖΙΚΗΣ
ΣΤΡΑΤΗΓΟΣ

Ο ΥΠΟΥΡΓΟΣ ΓΕΩΡΓΙΑΣ
ΝΙΚΟΛΑΟΣ ΧΡΙΣΤΟΔΟΥΛΟΥ

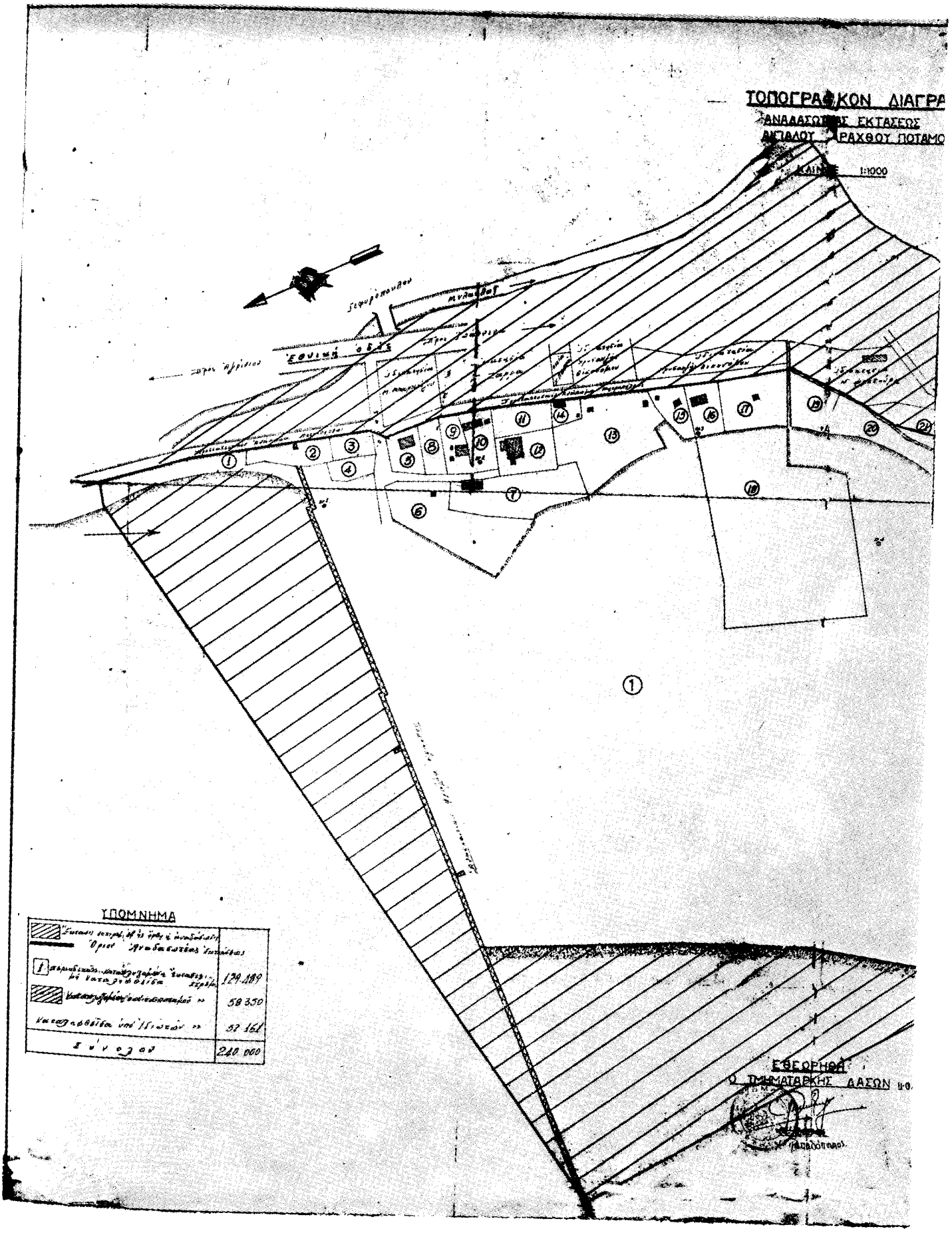
ΤΟΠΟΓΡΑΦΙΚΟΝ ΔΙΑΓΡΑ
ΑΝΑΔΑΣΩΣΗΣ ΕΚΤΑΣΕΩΣ
ΡΑΧΘΟΥ ΠΟΤΑΜΟ
ΚΛΙΜΑΞ 1:1000
ΥΠΟΜΝΗΜΑ
ΕΦΟΡΙΑ
ΔΑΣΩΝ

ΙΜΑ

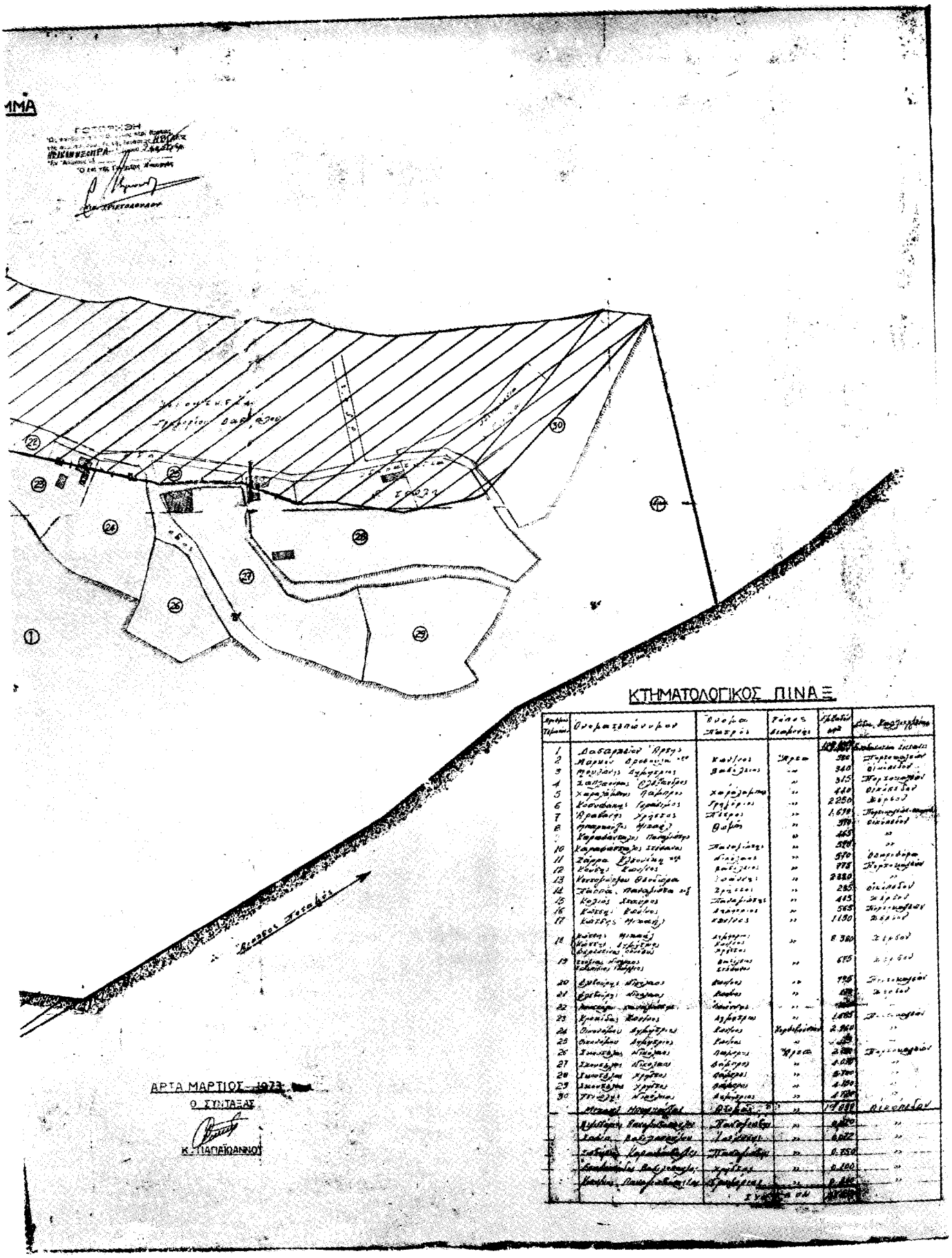

ΚΤΗΜΑΤΟΛΟΓΙΚΟΣ ΠΙΝΑΞ

Αριθμός Τεμαχίου	Ονοματεπώνυμον	Αύξων Αριθμός Χωρίου	Τύπος Διαμερίσεως	Εμβαδόν σε τ.μ.	Σύνορα - Παρατηρήσεις
1	Δασαρχείον Άρτης			107.800	Δημόσιον Δάσος
2	Μαρκου Δροσούλα	Καστρο	Άρεσα	380	Περιοχή Δημοσίου
3	Μπουζιάνη Δήμητρα	Βαλτζιάνικα	»	340	Οικισμός
4	Σαπουνάκος Ελευθέριος		»	515	Περιοχή Δημοσίου
5	Χαραλάμπους Παύλος	Χαραλάμπους	»	410	Οικισμός
6	Κοσμάκης Γρηγόριος	Γρηγόριος	»	2250	Χέρσος
7	Βραβάρης Χρήστος	Πέτρος	»	1.670	Περιοχή Δημοσίου
8	Γκατσιούλης Ηλίας	Θάβρα	»	370	Οικισμός
	Καραδάντζης Παναγιώτης		»	465	»
10	Καραβάντζης Σταύρος	Παπαδιάνικα	»	520	»
11	Ζάρρα Ευδοκία κ.α.	Δημόσιον	»	570	Δαμαλίβρα
12	Κούζης Κωνσ/νος	Βαλτζιάνικα	»	975	Περιοχή Δημοσίου
13	Κατσιβάρδου Θανασίου	Ιωαννίνων	»	2330	»
14	Ντάβρης Παπαβασίλης κ.α.	Δρακόπουλο	»	285	Οικισμός
15	Κόζιος Σταύρος	Παπαβασίλης	»	415	Χέρσος
16	Κούτσης Κούτσης	Δημόσιον	»	565	Περιοχή Δημοσίου
17	Κωτσός Ηλίας	Κούτσης	»	1190	Χέρσος
18	Βαΐτσης Ηλίας Κόντος Δημήτριος Δημητρόπουλος Σάββας	Δήμητρος Κούτσης Πρέσσες	»	8 380	Χέρσος
19	Σταύρου Δημήτριος Γιαλαμπίνος Παύλος	Δημήτριος Σταύρου	»	675	Χέρσος
20	Αγγελόπουλος Νικόλαος	Κούτσης	»	795	Περιοχή Δημοσίου
21	Αγγελόπουλος Νικόλαος	Κούτσης	»	490	Χέρσος
22	Νικολάου Κωνσταντίνος	Ιωαννίνων	»	480	»
23	Κρομίδας Κωνσταντίνος	Δημήτριος	»	1.685	Περιοχή Δημοσίου
24	Θεοδώρου Δημήτριος	Κούτσης	Χερσαία κτίσματα	2.960	»
25	Θεοδώρου Δημήτριος	Κούτσης	»	480	»
26	Σκουτέρης Νικόλαος	Δημόσιον	Άρεσα	2.380	Περιοχή Δημοσίου
27	Σκουτέρης Νικόλαος	Δαβέρης	»	4.010	»
28	Σκουτέρης Χρήστος	Δαβέρης	»	6.700	»
29	Σκουτέρης Χρήστος	Δαβέρης	»	4.100	»
30	Γκατσιούλης Δημήτριος	Δημήτριος	»	4.700	»
	Μπουκή Ηλιανθή	Βλάχος	»	19.880	Οικισμός
	Κυβέλλου Παναγιώτης	Παπαβασίλης	»	8.480	»
	Σαλιάρη Βασιλική	Σαλιάρης	»	8.672	»
	Σκόνδρα Καραπαναγιώτη	Παπαβασίλης	»	8.350	»
	Κουκουλάκου Βασιλική	Χρήστος	»	8.180	»
	Μπούρα Παναγιώτης	Δημήτριος	»	8.810	»
			ΣΥΝΟΛΟ τ.μ.	217.600	

ΑΡΤΑ ΜΑΡΤΙΟΣ 1973

Ο ΣΥΝΤΑΞΑΣ

Κ. ΠΑΠΑΪΩΑΝΝΟΥ

(4)

ΠΡΟΕΔΡΙΚΟΝ ΔΙΑΤΑΓΜΑ ΥΠ' ΑΡΙΘ. 738

Περὶ μερικῆς ἄρσεως τῆς κηρυχθείσης ἀναδασώσεως δημοσίας ἐκτάσεως εἰς θέσιν Χονδρὸ Βουνὸ περιοχῆς Γαργαλιάνων, ἐκ τμήματος 55 στρεμμάτων.

Ο ΠΡΟΕΔΡΟΣ ΤΗΣ ΕΛΛΗΝΙΚΗΣ ΔΗΜΟΚΡΑΤΙΑΣ

Ἔχοντες ὑπ' ὄψει:

1. Τὰς διατάξεις τοῦ ἄρθρου 199 παρ. 1 τοῦ Ν. Δ/τος 86/69 «περὶ Δασικοῦ Κώδικος».

2. Τὴν ὑπ' ἀριθ. ΥΓ.28413/22.5.1974 ἀναφορὰν τῆς Διευθύνσεως Δασῶν Νομαρχίας Μεσσηνίας.

3. Τὴν ὑπ' ἀριθ. 1924/11.6.1974 ὁμοίαν τῆς Δ/νσεως Δασῶν τῆς Ἐπιθεωρήσεως Γεωργίας Δασῶν καὶ Κτηνιατρικῆς Πελοποννήσου.

4. Τὴν ὑπ' ἀριθ. 2/29.5.1973 γνώμην τῆς Φιλοδασικῆς Ἐπιτροπῆς Καλαμάτας.

5. Τὴν ὑπ' ἀριθ. 635/1974 γνωμοδότησιν τοῦ Συμβουλίου τῆς Ἐπικρατείας, προτάσει τοῦ Ἡμετέρου ἐπὶ τῆς Γεωργίας Ὑπουργοῦ, ἀπεφασίσαμεν καὶ διατάσσομεν:

Ἄρθρον μόνον.

Αἴρεται ἡ διὰ τῆς ὑπ' ἀριθ. 214064/30.1.1941 πρᾶξις τοῦ Ὑπουργοῦ Γεωργίας (ΦΕΚ 21/3.2.1941 τεῦχος Β'), κηρυχθεῖσα ἀναδάσωσις δημοσίας ἐκτάσεως εἰς θέσιν Χονδρὸ Βουνὸ περιοχῆς Γαργαλιάνων, μερικῶς ἤτοι ἐπὶ τοῦ τμήματος αὐτῆς ἐμβαδοῦ πεντήκοντα πέντε (55) περίπου στρεμμάτων τοῦ ἐμφαινομένου ὑπὸ τὰ στοιχεῖα Α Β Γ Δ Ε Ζ Α εἰς τὸ προσηρτημένον τῷ παρόντι ἡλιοτυπικὸν διάγραμμα τοῦ Δ/ντοῦ Δασῶν Ν. Μεσσηνίας ὑπὸ κλίμακα 1:5.000 τεθεωρημένον ὑπὸ τοῦ Ἡμετέρου ἐπὶ τῆς Γεωργίας Ὑπουργοῦ πρὸς τὸν σκοπὸν τῆς ἐγκαταστάσεως καὶ λειτουργίας λατομείου κοινῶν λίθων.

Εἰς τὸν αὐτὸν ἐπὶ τῆς Γεωργίας Ὑπουργόν, ἀνατίθεμεν τὴν δημοσίευσιν καὶ ἐκτέλεσιν τοῦ παρόντος.

Ἐν Ἀθήναις τῇ 1 Νοεμβρίου 1974

Ο ΠΡΟΕΔΡΟΣ ΤΗΣ ΔΗΜΟΚΡΑΤΙΑΣ

ΦΑΙΔΩΝ ΓΚΙΖΙΚΗΣ

ΣΤΡΑΤΗΓΟΣ

Ο ΥΠΟΥΡΓΟΣ ΓΕΩΡΓΙΑΣ

ΝΙΚΟΛΑΟΣ ΧΡΙΣΤΟΔΟΥΛΟΥ

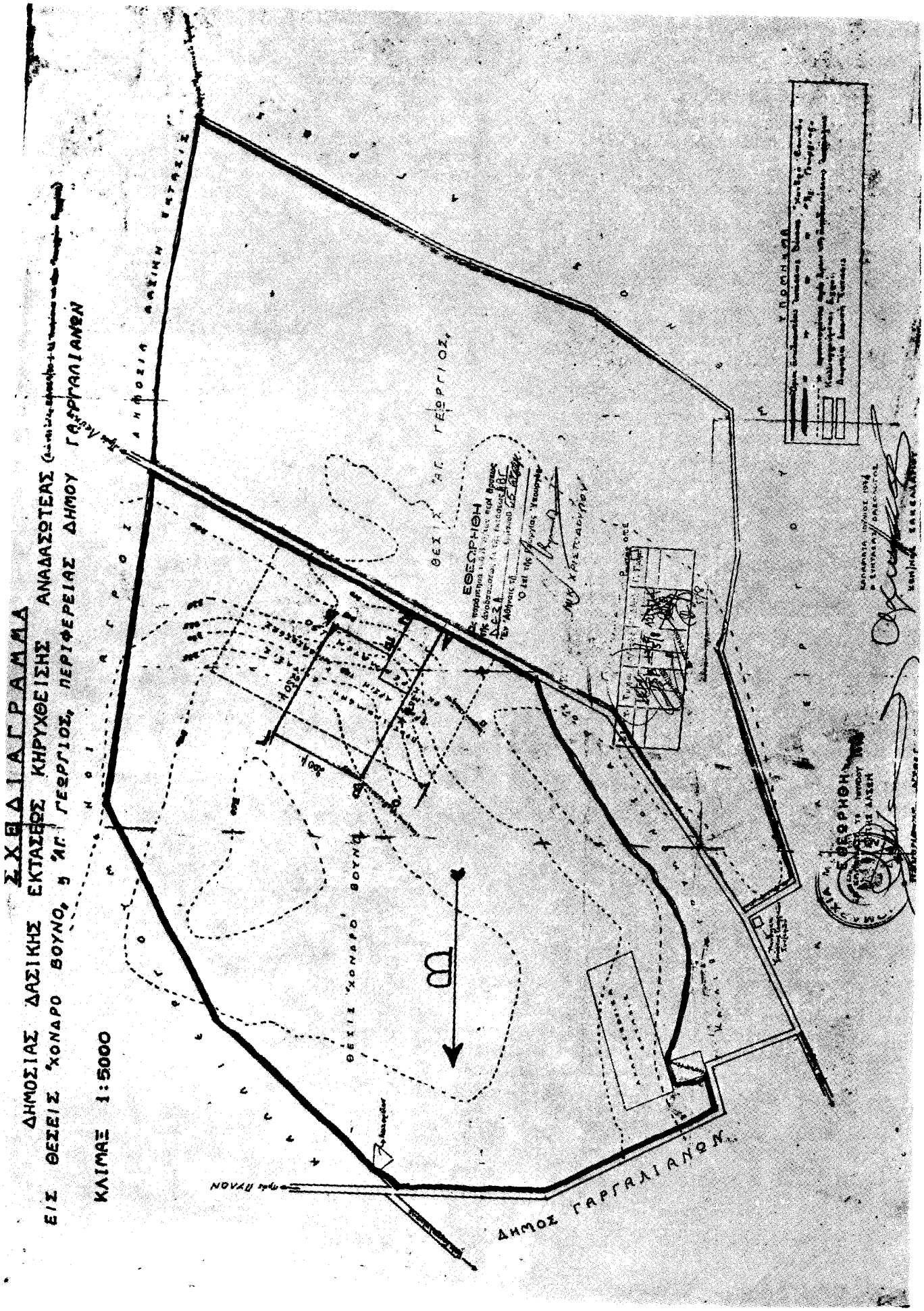
ΣΧΕΔΙΑΓΡΑΜΜΑ
ΔΗΜΟΣΙΑΣ ΔΑΣΙΚΗΣ ΕΚΤΑΣΕΩΣ ΚΗΡΥΧΘΕΙΣΗΣ ΑΝΑΔΑΣΩΤΕΑΣ
ΕΙΣ ΘΕΣΕΙΣ 'ΧΟΝΔΡΟ ΒΟΥΝΟ, ή Αγ. ΓΕΩΡΓΙΟΣ, ΠΕΡΙΦΕΡΕΙΑΣ ΔΗΜΟΥ ΓΑΡΓΑΛΙΑΝΩΝ
ΚΛΙΜΑΞ 1:5000
ΘΕΣΙΣ Αγ. ΓΕΩΡΓΙΟΣ
ΘΕΣΙΣ 'ΧΟΝΔΡΟ ΒΟΥΝΟ
ΔΗΜΟΣ ΓΑΡΓΑΛΙΑΝΩΝ
ΕΘΕΩΡΗΘΗ